

Budova polikliniky na Záporožskej ul. 12

Nehnuteľnosti evidované na LV 2699 pre katastrálne územie BA-Petržalka

- Budova polikliniky, súpisné číslo 257 situovanú na pozemku parcelné číslo 4728
- Pozemok pod poliklinikou, parc.č. 4728 je vo vlastníctve Hlavného mesta SR Bratislavy, **právny vzťah evidovaný na LV 1748.**

Budova je vo vlastníctve BSK v podiele 1/1.

Na liste vlastníctva je vecné bremeno – právo užívania časti objektu určeného na CO v prospech Okresného úradu Bratislava V. (CO kryt).

Účtovná hodnota nehnuteľného majetku k 31.12.2019 je :

- | | |
|--------------------|--------------|
| - Budovy a stavby: | 295.691,58 € |
| - Pozemky: | 0,00 € |

Budovu má v prenájme Družstvo lekárov Záporožská, Záporožská 12, Bratislava na obdobie do 12/2030.

budova polikliniky na Záporožskej ul. 12



Úrad geodézie, kartografie a katastra Slovenskej republiky
VÝPIS Z KATASTRA NEHNUTEĽNOSTÍ

Okres: **Bratislava V**
Obec: **BA-m.č. PETRŽALKA**
Katastrálne územie: **Petržalka**

Vytvorené cez katastrálny portál

Dátum vyhotovenia **22.03.2020**
Čas vyhotovenia: **19:37:00**

VÝPIS Z LISTU VLASTNÍCTVA č. 2699

ČASŤ A: MAJETKOVÁ PODSTATA

Stavby					
Súpisné číslo	na parcele číslo	Druh stavby	Popis stavby	Druh ch.n.	Umiest. stavby
257	4728	12	Zdravotné stredisko - Záporožská 12		1
Právny vzťah k parcele na ktorej leží stavba 257 je evidovaný na liste vlastníctva číslo 1748.					
1542	797	12	ZDRAV.S.JANKOLOVA 6		1
Právny vzťah k parcele na ktorej leží stavba 1542 je evidovaný na liste vlastníctva číslo 1748.					
1656	1404	12	ZDRAV.STR.-ROVNIAN.1		1
Právny vzťah k parcele na ktorej leží stavba 1656 je evidovaný na liste vlastníctva číslo 1748.					
2422	5406/ 3	12	Zdrav.str.Šustekova		1
Právny vzťah k parcele na ktorej leží stavba 2422 je evidovaný na liste vlastníctva číslo 1748.					
2422	5406/ 4	12	Zdrav.str.-Šustekova		1
Právny vzťah k parcele na ktorej leží stavba 2422 je evidovaný na liste vlastníctva číslo 1748.					
2975	1860/ 2	12	ZDRAV.STR.-STREC.N.13		1
Právny vzťah k parcele na ktorej leží stavba 2975 je evidovaný na liste vlastníctva číslo 2644.					
3289	3434/ 2	12	ZDRAV.ST.FEDINOVA 9		1
Právny vzťah k parcele na ktorej leží stavba 3289 je evidovaný na liste vlastníctva číslo 1748.					

Legenda:

Druh stavby:

12 - Budova zdravotníckeho a sociálneho zariadenia

Kód umiestnenia stavby:

1 - Stavba postavená na zemskom povrchu

ČASŤ B: VLASTNÍCI A INÉ OPRÁVNENÉ OSOBY

Por. číslo Priezvisko, meno (názov), rodné priezvisko, dátum narodenia, rodné číslo (IČO) a Spoluvlastnícky podiel
miesto trvalého pobytu (sídlo) vlastníka

Účastník právneho vzťahu:

Vlastník

1 Bratislavský samosprávny kraj, Sabinovská 16, Bratislava, PSČ 820 05,
SR

1 / 1

IČO :

Titul nadobudnutia

Žiadosť o zápis zo dňa 4.04.2003 - Delimitačný protokol zo dňa 27.3.2003

ČASŤ C: ŤARCHY

Por.č.:

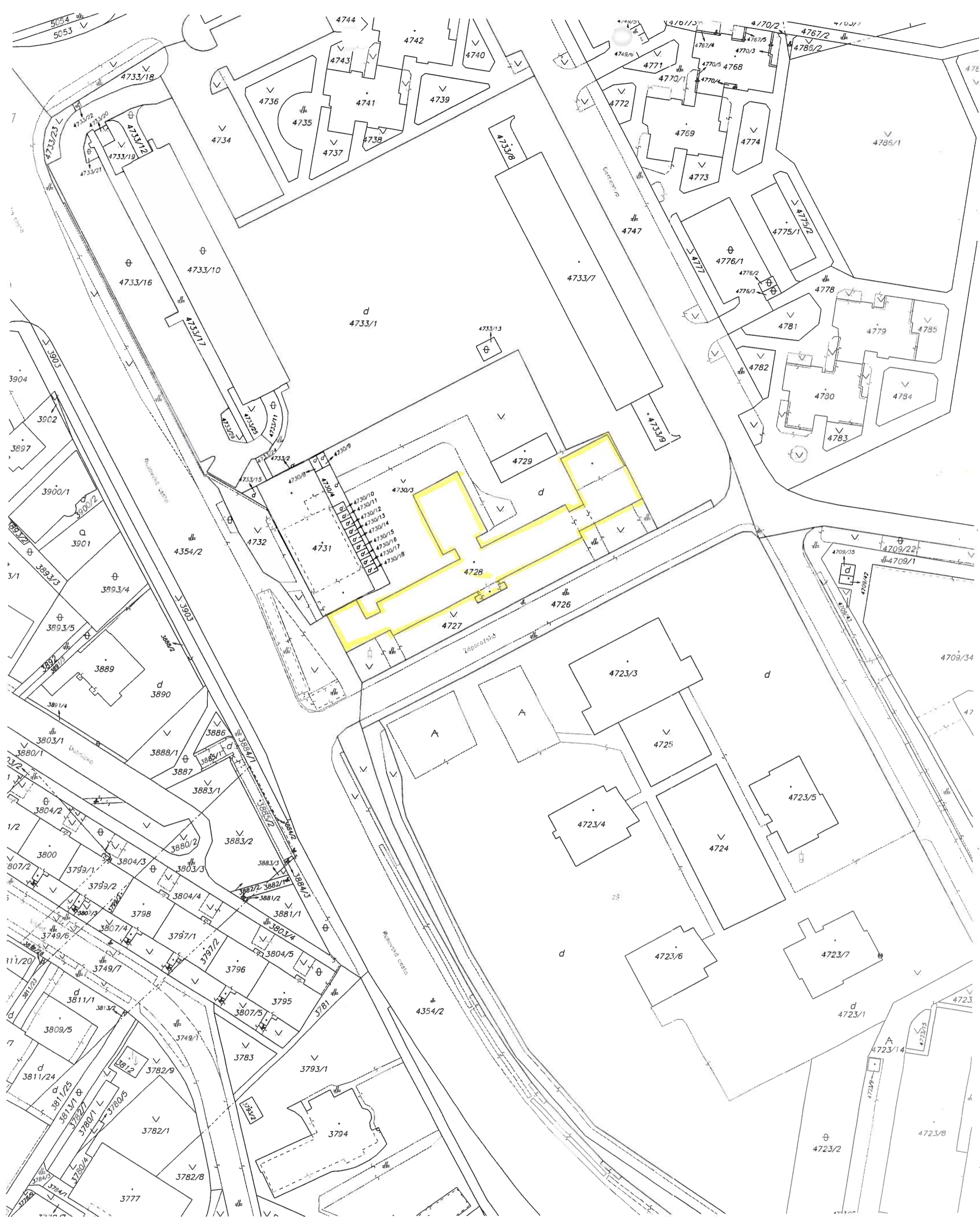
VECNE BREMENO - PRAVO UŽIVANIA ČASTI OBJEKTU SUP.Č.257 NA PARC.Č.4728 URČENEHO NA CO
OKRESNEHO URADU BRAT.V.,IČO:31777058 V ZMYSLE ZMLUVY O ZRIADENÍ VECNEHO BREMENA Z
28.10.1997 PODĽA V-2578/98 Z 22.5.1998

Iné údaje:



Protokol o oprave chyby X-1373/07 zo dňa 10.01.2008

Poznámka:

Bez zápisu.



budova Polikliniky Zaporozská 12

Organizácia Katastrálny úrad v Bratislave Správa katastra pre hl. m. SR BA, B-Ružová dolina 27	Okres Bratislava V Číslo zákazky 9/2224/2012	Obec BA-m.č. PETRŽALKA Mapový list č. BRATISLAVA 9-1/13	Kat. územie Petržalka Mierka 1 : 1000 Kód 1
Vyhotožil Dňa 03.05.2012		Meno Marianna Kontilová <i>Marianna Kontilová</i>	
		 	

KÓPIA KATASTRÁLNEJ MAPY

na parcelu: 4728--